



M 2019-117

**COMMUNE DE PLOEMEL
ARRETÉ**

PORTANT MISE A JOUR DU PLAN LOCAL D'URBANISME

Le Maire de PLOEMEL

Vu le code de l'urbanisme et notamment aux articles L 151-43, L 152-7 et L 153-60 et R 153-18 ;

Vu le Plan Local d'Urbanisme approuvé par délibération du conseil municipal du 14 novembre 2019 ;

Vu la délibération du Conseil Municipal approuvant les Périmètres Délimités des Abords des Monuments Historiques (PDA) de PLOEMEL, en date du 14 novembre 2019 ;

Vu le dossier annexé ;

ARRETE

ARTICLE 1 - Le plan local d'urbanisme de la commune de PLOEMEL est mis à jour à la date du présent arrêté.

A cet effet, les annexes du PLU sont complétées par les Périmètres Délimités des Abords des Monuments Historiques (PDA) de PLOEMEL

ARTICLE 2 - La mise à jour sera effectuée sur les documents tenus à la disposition du public :

- à la préfecture du Morbihan
- à la mairie de PLOEMEL

ARTICLE 3 - Le présent arrêté sera affiché en mairie pendant **un mois**.

ARTICLE 4 - Une copie du présent arrêté sera adressée à Monsieur le préfet du Morbihan.

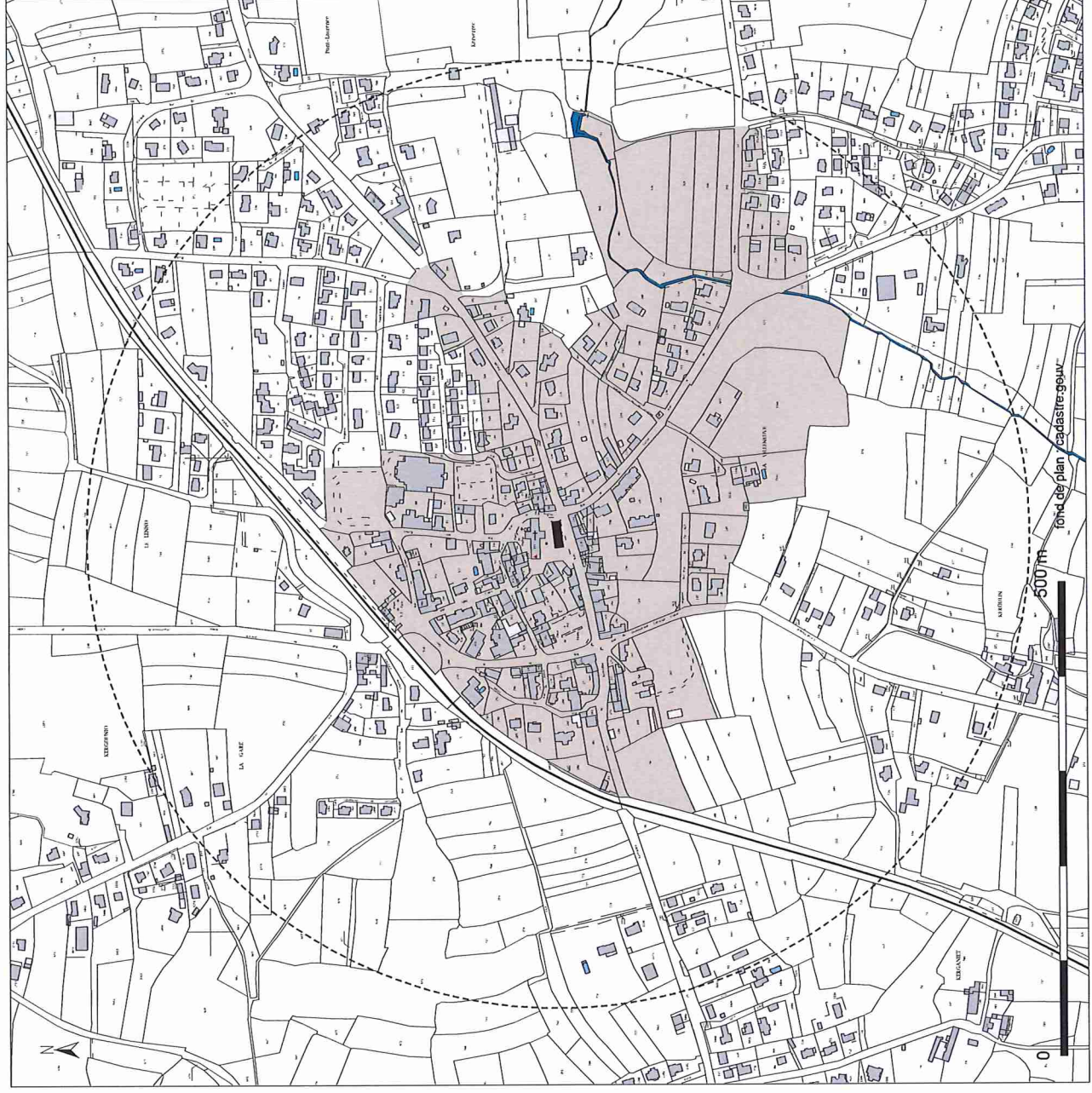

Fait à PLOEMEL
Le 20/11/2019
Le Maire, Jean-Luc LE TALLEC



LA CHAPELLE NOTRE-DAME DE RECOUVRANCE

Inscrite à l'inventaire supplémentaire
des monuments historiques,
le 30 juin 1925

parcelle AB 310 (cadastre 2016)



LA CHAPELLE SAINT-MÉEN

Inscrite à l'Inventaire supplémentaire
des monuments historiques
le 30 juin 1925

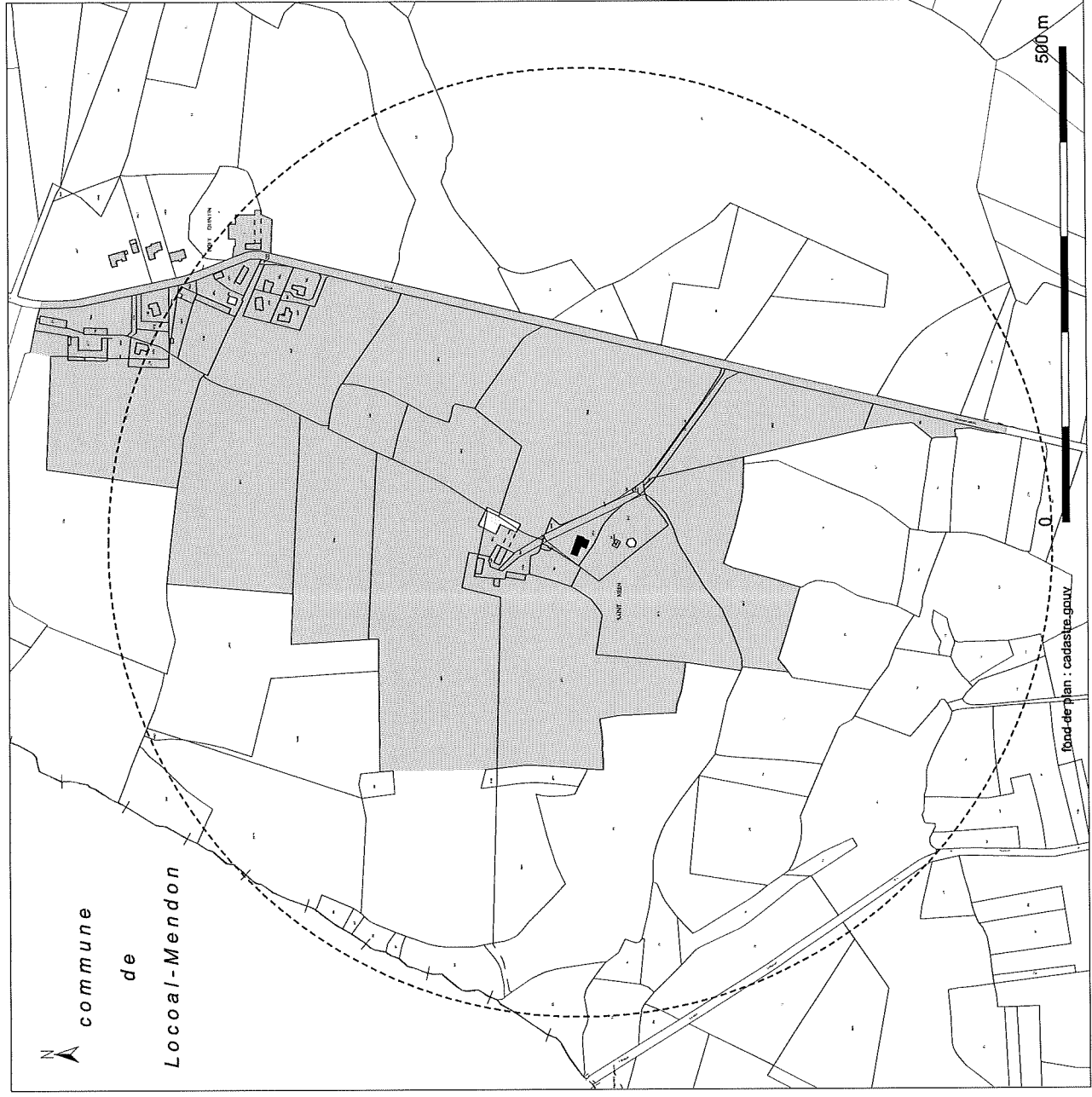
parcelle B 96 (cadastre 2016)

PLAN DU PÉRIMÈTRE DE PROTECTION MODIFIÉ

■ monument historique

○ ancien rayon de 500 mètres

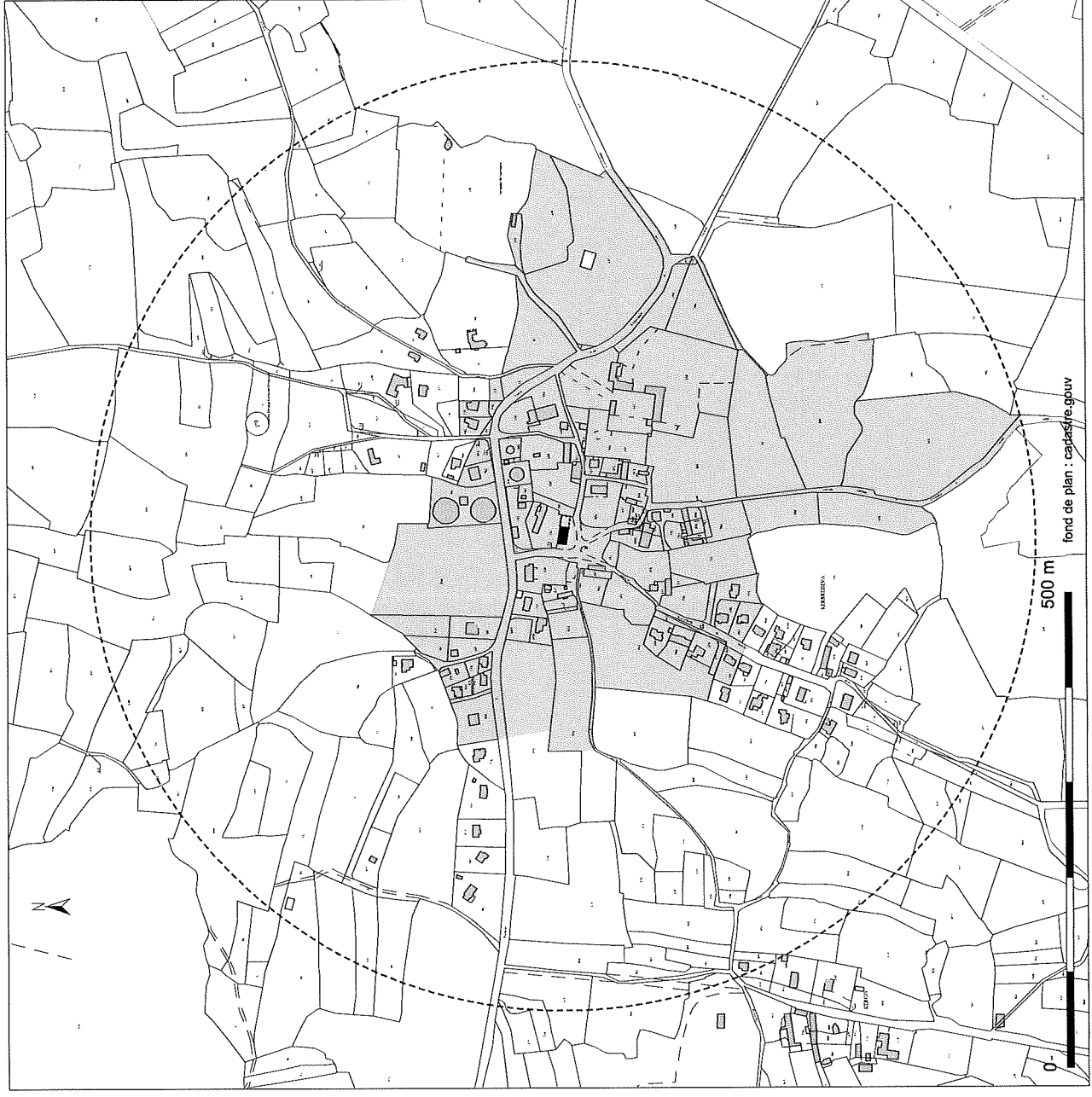

■ périmètre de protection modifié



LA CHAPELLE DE LOCMARIA

Inscrite à l'Inventaire supplémentaire
des monuments historiques
le 3 novembre 1927

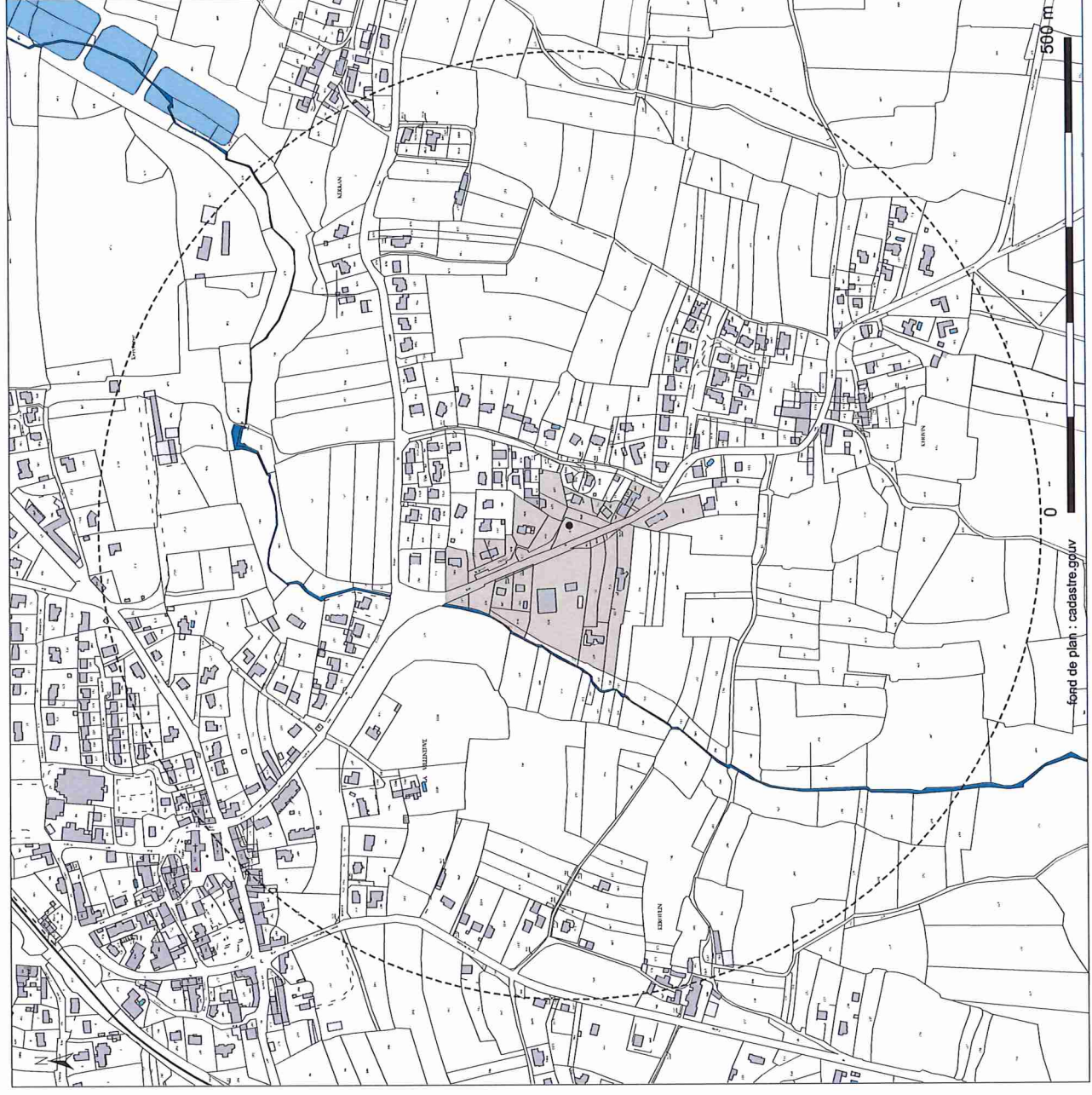
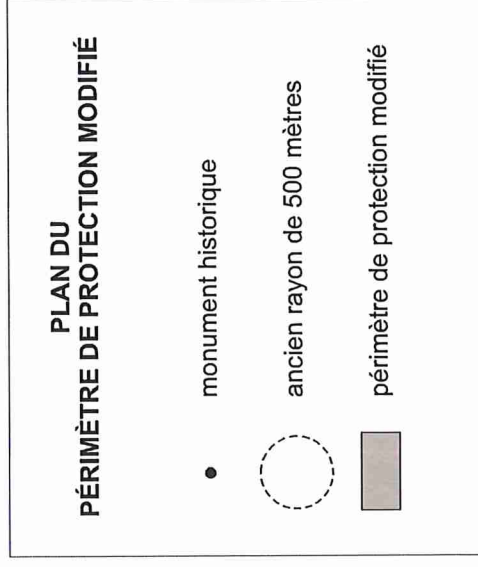
parcelle D 125 et domaine public pour
l'emprise du chœur et de la crypte (cadastre 2016)



LA CROIX DE LOCMIQUEL

Inscrite à l'Inventaire supplémentaire
des monuments historiques
le 20 mars 1934

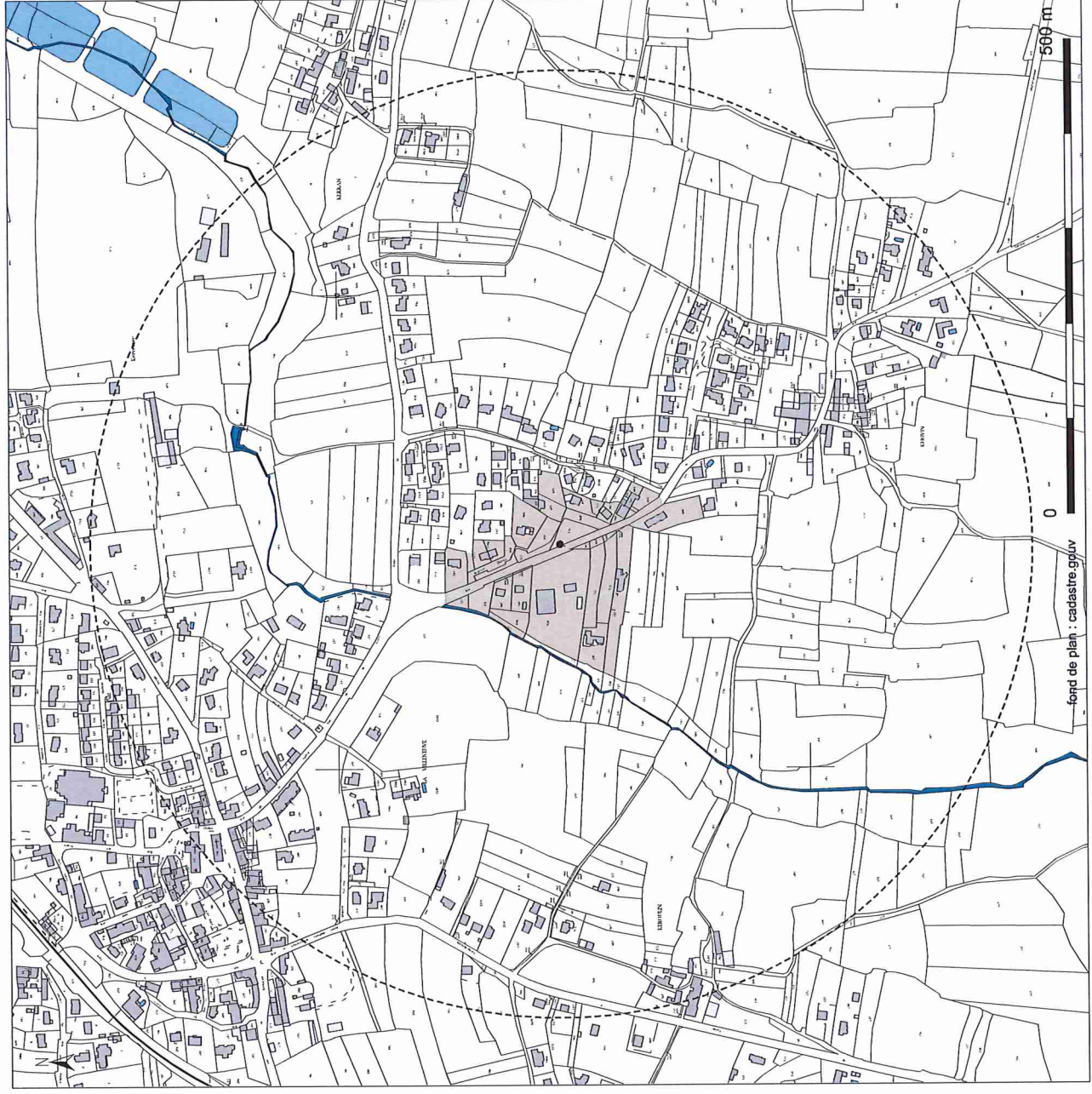
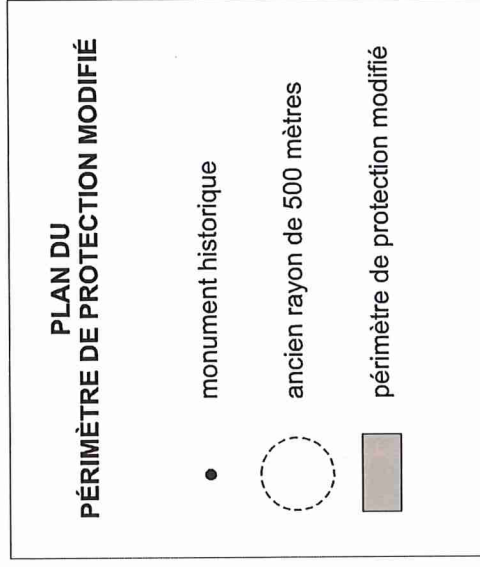
parcelle E 356 (cadastre 2016)



LA CROIX DE MANÉ-BLEY

Inscrite à l'Inventaire supplémentaire
des monuments historiques
le 7 octobre 1935

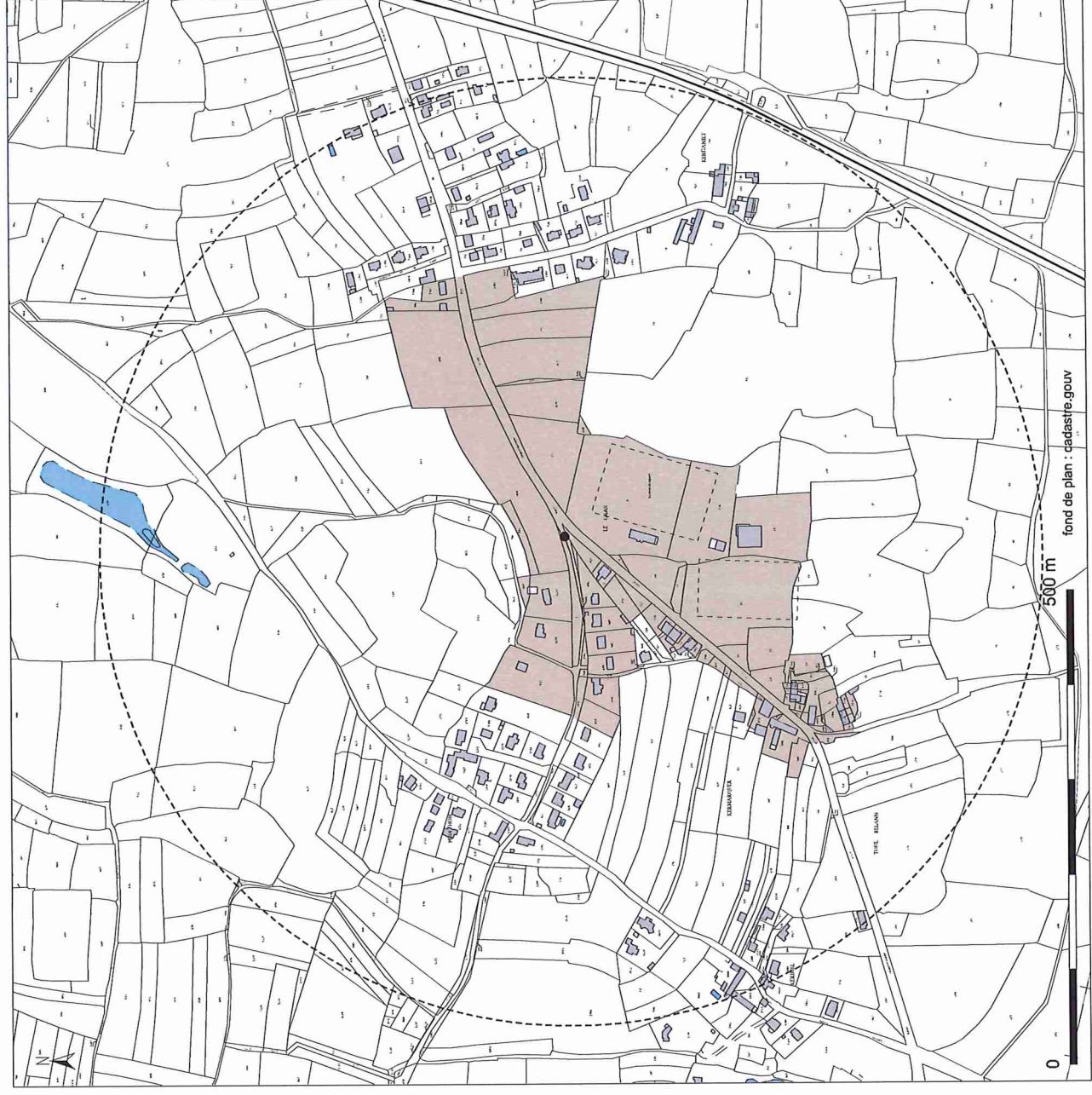

parcelle E 356 (cadastre 2016)



LA CROIX DE KERMARQUER

Inscrite à l'Inventaire supplémentaire
des monuments historiques
le 20 mars 1934

parcelle E 3 (cadastre 2016)



LE DOLMEN DE MANÉ-BOGAD

Classé monument historique
le 1^{er} juin 1931

parcelle H 2122 (cadastre 2016)

